ВНЕСЕНИЕ ИЗМЕНЕНИЙ В ГЕНЕРАЛЬНЫЙ ПЛАН ГУРАНСКОГО МУНИЦИПАЛЬНОГО ОБРАЗОВАНИЯ ТУЛУНСКОГО РАЙОНА ИРКУТСКОЙ ОБЛАСТИ

КАРТА ТЕРРИТОРИЙ, ПОДВЕРЖЕННЫХ РИСКУ ВОЗНИКНОВЕНИЯ ЧРЕЗВЫЧАЙНЫХ СИТУАЦИЙ ПРИРОДНОГО И ТЕХНОГЕННОГО ХАРАКТЕРА М 1:25000, М 1:5000

ПРИЛОЖЕНИЕ № 9
К РЕШЕНИЮ ДУМЫ ГУРАНСКОГО СЕЛЬСКОГО ПОСЕЛЕНИЯ
ТУЛУНСКОГО РАЙОНА ИРКУТСКОЙ ОБЛАСТИ
ОТ «26» МАЯ 2026 Г. № 9

О ВНЕСЕНИИ ИЗМЕНЕНИЙ В РЕШЕНИЕ ДУМЫ ГУРАНСКОГО СЕЛЬСКОГО ПОСЕЛЕНИЯ ТУЛУНСКОГО РАЙОНА ИРКУТСКОЙ ОБЛАСТИ ОТ 27.12.2013 Г. № 17 «ОБ УТВЕРЖДЕНИИ ГЕНЕРАЛЬНОГО ПЛАНА ГУРАНСКОГО МУНИЦИПАЛЬНОГО ОБРАЗОВАНИЯ ТУЛУНСКОГО РАЙОНА ИРКУТСКОЙ ОБЛАСТИ»

ГУРАНСКОЕ МУНИЦИПАЛЬНОЕ ОБРАЗОВАНИЕ М 1:25 000

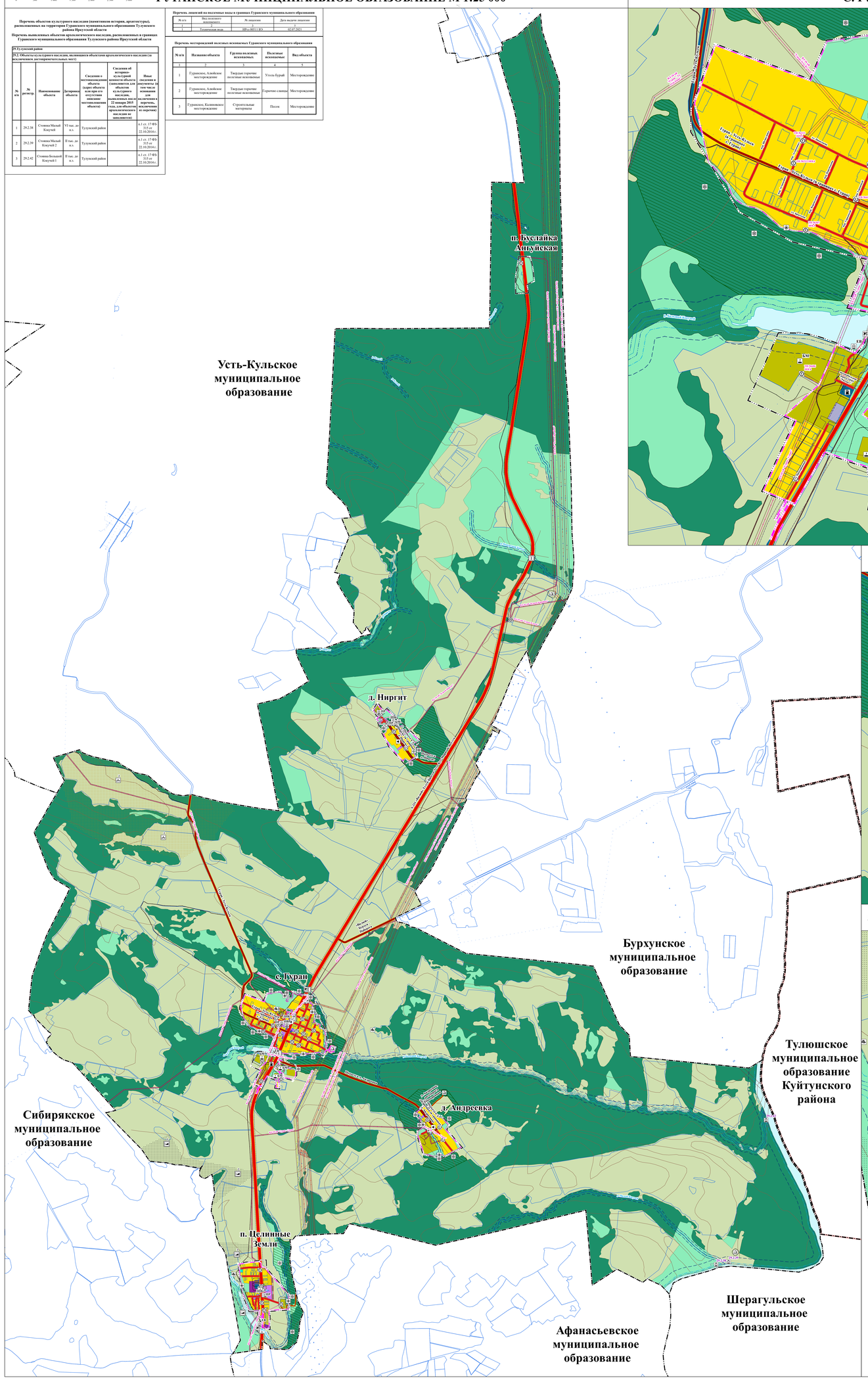

Перечень объектов культурного наследия (памятников истории, архитектуры), расположенных на территории Гуранского муниципального образования Тулунского района Иркутской области

Перечень выявленных объектов археологического наследия, расположенных в границах Гуранского муниципального образования Тулунского района Иркутской области

Раздел 2. Тулунский район

Раздел 2.2. Объекты культурного наследия, включенных объектами археологического наследия (за исключением исторических мест)

№ п/п	№ реестра	Наименование объекта	Датировка объекта	Сведения о местонахождении объекта (адрес объекта или при его отсутствии описание местонахождения объекта)	Сведения об историко-культурной ценности объекта (заполняется для объектов культурного наследия, созданных после 1945 года, для объектов археологического наследия не заполняется)	Иные сведения и документы (в том числе основания для включения в единый государственный реестр объектов культурного наследия (памятников) народов Российской Федерации, или исключения из него, или изменения сведений об таком объекте, предусмотренные статьями 3.1, 18, 20 Федерального закона от 25.06.2002 № 73-ФЗ «Об объектах культурного наследия (памятниках истории и культуры) народов Российской Федерации», или выписки из таких документов)
1	29.2.38	Стоянка Малый Кокуй-6	VI тыс. до н.э.	Тулунский район		п.1 ст. 17-ФЗ; 315 от 22.10.2014 г.
2	29.2.39	Стоянка Малый Кокуй-2	II тыс. до н.э.	Тулунский район		п.1 ст. 17-ФЗ; 315 от 22.10.2014 г.
3	29.2.42	Стоянка Большой Кокуй-1	II тыс. до н.э.	Тулунский район		п.1 ст. 17-ФЗ; 315 от 22.10.2014 г.

Перечень лицензий на водяные виды в границах Гуранского муниципального образования

№ п/п	Вид полезного ископаемого	№ лицензии	Дата выдачи лицензии
1	2	3	4
1	Техническая вода	ИРх 00511 ВХ	02.07.2021

Перечень месторождений полезных ископаемых Гуранского муниципального образования

№ п/п	Название объекта	Группа полезных ископаемых	Полезные ископаемые	Вид объекта
1	2	3	4	5
1	Гуранское, Алойское месторождение	Твердые горючие полезные ископаемые	Уголь бурый	Месторождение
2	Гуранское, Алойское месторождение	Твердые горючие полезные ископаемые	Горючие сланцы	Месторождение
3	Гуранское, Калиновское месторождение	Строительные материалы	Песок	Месторождение

С. ГУРАН М 1:5 000

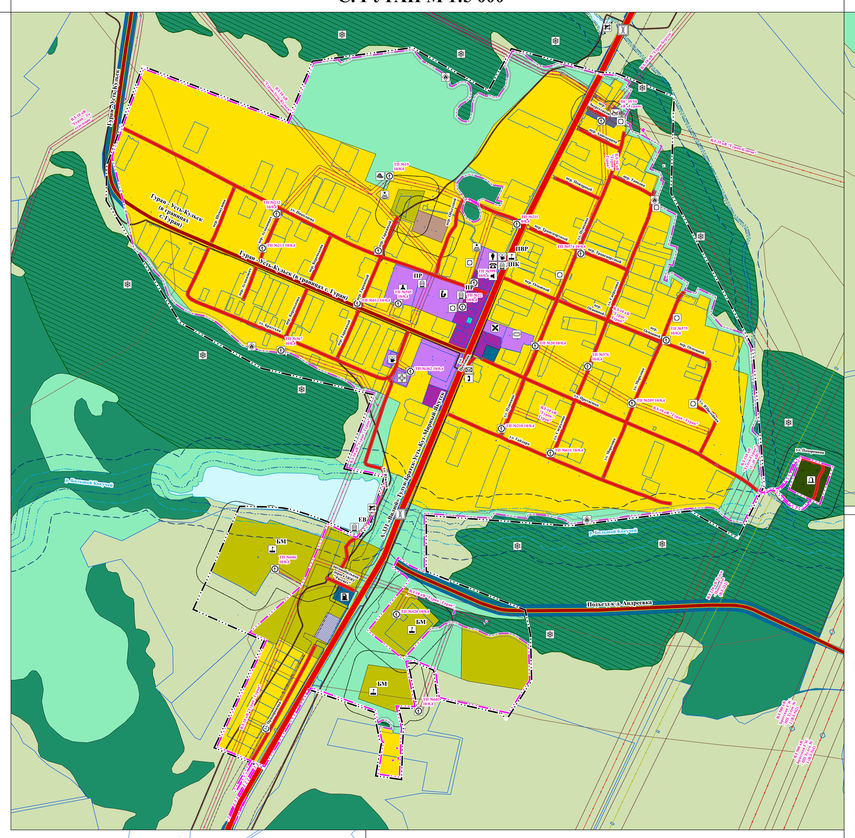

Д. НИРГИТ М 1:5 000

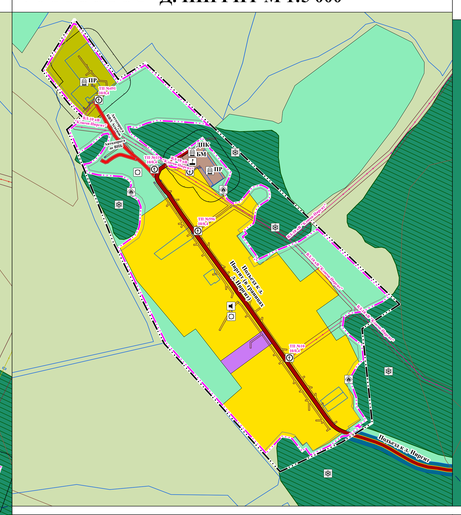

П. БУСЛАЙКА АНГУЙСКАЯ 1:5000

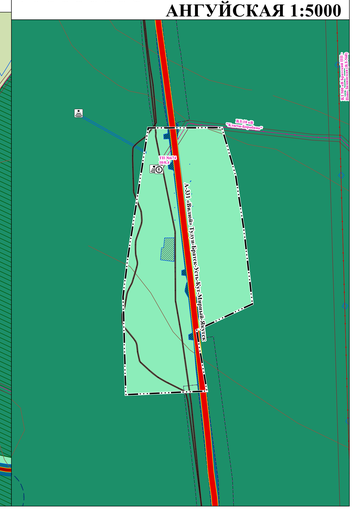

Д. АНДРЕЕВКА 1:5000

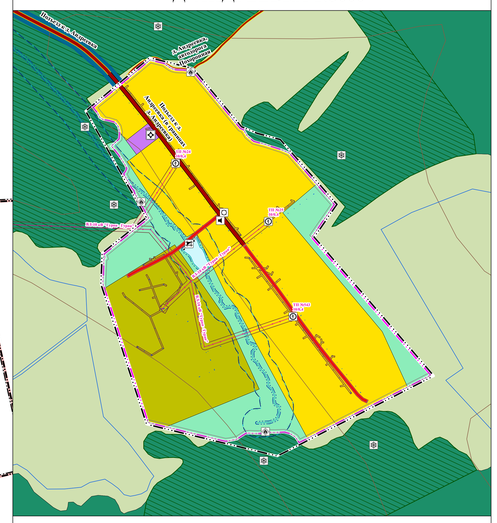

П. ЦЕЛИННЫЕ ЗЕМЛИ 1:5000

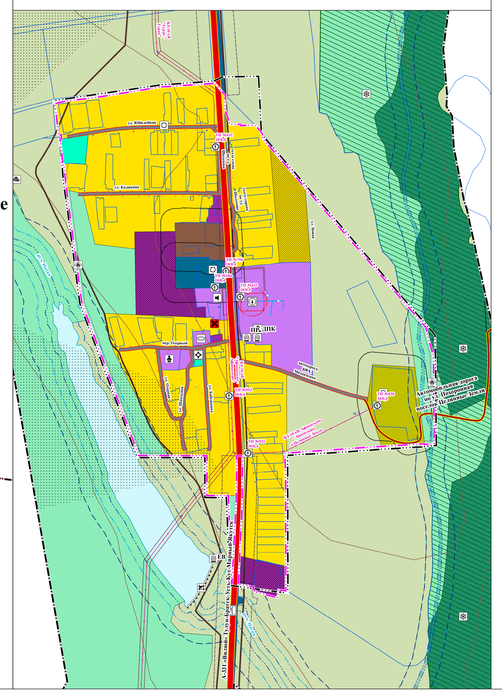

УСЛОВНЫЕ ОБОЗНАЧЕНИЯ

Существующие | Планируемые к размещению | Планируемые к реконструкции | Планируемые к изъятию

ГРАНИЦЫ СУБЪЕКТОВ РОССИЙСКОЙ ФЕДЕРАЦИИ, МУНИЦИПАЛЬНЫХ ОБРАЗОВАНИЙ, НАСЕЛЕННЫХ ПУНКТОВ

ГРАНИЦЫ ЕДИНИЦ АДМИНИСТРАТИВНО-ТЕРРИТОРИАЛЬНОГО ДЕЛЕНИЯ РОССИЙСКОЙ ФЕДЕРАЦИИ

- ГРАНИЦА МУНИЦИПАЛЬНОГО РАЙОНА
- ГРАНИЦА СЕЛЬСКОГО ПОСЕЛЕНИЯ
- ГРАНИЦА НАСЕЛЕННОГО ПУНКТА

ТЕРРИТОРИАЛЬНОЕ УСТРОЙСТВО

- ГРАНИЦЫ ЗЕМЕЛЬНЫХ УЧАСТКОВ

ФУНКЦИОНАЛЬНЫЕ ЗОНЫ

ЖИЛЫЕ ЗОНЫ

- ЗОНА ЗАСТРОЙКИ ИНДИВИДУАЛЬНЫМИ ЖИЛЫМИ ДОМАМИ

ОБЩЕСТВЕННО-ДЕЛОВЫЕ ЗОНЫ

- МНОГОФУНКЦИОНАЛЬНАЯ ОБЩЕСТВЕННО-ДЕЛОВАЯ ЗОНА
- ЗОНА СПЕЦИАЛИЗИРОВАННОЙ ОБЩЕСТВЕННО ЗАСТРОЙКИ

ПРОИЗВОДСТВЕННЫЕ ЗОНЫ, ЗОНЫ ИНЖЕНЕРНОЙ И ТРАНСПОРТНОЙ ИНФРАСТРУКТУР

- ПРОИЗВОДСТВЕННАЯ ЗОНА
- КОММУНАЛЬНО-СКЛАДСКАЯ ЗОНА
- ЗОНА ИНЖЕНЕРНОЙ ИНФРАСТРУКТУРЫ
- ЗОНА ТРАНСПОРТНОЙ ИНФРАСТРУКТУРЫ

ЗОНЫ СЕЛЬСКОХОЗЯЙСТВЕННОГО ИСПОЛЬЗОВАНИЯ

- ЗОНА СЕЛЬСКОХОЗЯЙСТВЕННЫХ УГОДИЙ
- ПРОИЗВОДСТВЕННАЯ ЗОНА СЕЛЬСКОХОЗЯЙСТВЕННЫХ ПРЕДПРИЯТИЙ

ЗОНЫ РЕКРЕАЦИОННОГО НАЗНАЧЕНИЯ

- ЗОНА ОЗЕЛЕНЕННЫХ ТЕРРИТОРИЙ ОБЩЕГО ПОЛЬЗОВАНИЯ (ПАРКИ, САДЫ, СКВЕРЫ, БУЛЬВАРЫ, ГОРОДСКИЕ ЛЕСА)
- ЗОНА ЛЕСОВ

ЗОНЫ СПЕЦИАЛЬНОГО НАЗНАЧЕНИЯ

- ЗОНА КЛАДБИЩ
- ЗОНА РЕЖИМНЫХ ТЕРРИТОРИЙ

ИНЫЕ ЗОНЫ

- ЗОНА АКВАТОРИЙ
- ИНЫЕ ЗОНЫ

ОБЪЕКТЫ МЕСТНОГО ЗНАЧЕНИЯ ПОСЕЛЕНИЯ

ОБЪЕКТЫ СОЦИАЛЬНОЙ ИНФРАСТРУКТУРЫ, ОТДЫХА И ТУРИЗМА, САНАТОРНО-КУРОРТНОГО НАЗНАЧЕНИЯ

ОБЪЕКТЫ КУЛЬТУРЫ И ИСКУССТВА

- ОБЪЕКТ КУЛЬТУРНО-ПРОСВЕТИТЕЛЬСКОГО НАЗНАЧЕНИЯ
- ОБЪЕКТ КУЛЬТУРНО-ДОСУГОВОГО (КЛУБНОГО) ТИПА

ОБЪЕКТЫ ФИЗИЧЕСКОЙ КУЛЬТУРЫ И МАССОВОГО СПОРТА

- СПОРТИВНОЕ СООРУЖЕНИЕ

ОБЪЕКТЫ ТРУБОПРОВОДНОГО ТРАНСПОРТА И ИНЖЕНЕРНОЙ ИНФРАСТРУКТУРЫ

ЭЛЕКТРИЧЕСКИЕ ПОДСТАНЦИИ

- ТРАНСФОРМАТОРНАЯ ПОДСТАНЦИЯ (ТП)

ЛИНИИ ЭЛЕКТРОПЕРЕДАЧИ

- ЛИНИИ ЭЛЕКТРОПЕРЕДАЧИ 10 КВ

ОБЪЕКТЫ ВОДОСНАБЖЕНИЯ

- ВОДОНАПОРНАЯ БАШНЯ

ГИДРОТЕХНИЧЕСКИЕ СООРУЖЕНИЯ

- ВОДОПОДПОРНЫЕ И ВОДОНАПОРНЫЕ ГИДРОТЕХНИЧЕСКИЕ СООРУЖЕНИЯ

ИНЫЕ ОБЪЕКТЫ

МЕСТА ПОГРЕБЕНИЯ

- КЛАДБИЩЕ

ОБЪЕКТЫ МЕСТНОГО ЗНАЧЕНИЯ РАЙОНА

ОБЪЕКТЫ СОЦИАЛЬНОЙ ИНФРАСТРУКТУРЫ, ОТДЫХА И ТУРИЗМА, САНАТОРНО-КУРОРТНОГО НАЗНАЧЕНИЯ

ОБЪЕКТЫ ОБРАЗОВАНИЯ И НАУКИ

- ЗДАНИЕ (КОМПЛЕКС ЗДАНИЙ) ДОШКОЛЬНОЙ ОБЩЕОБРАЗОВАТЕЛЬНОЙ ОРГАНИЗАЦИИ
- ЗДАНИЕ (КОМПЛЕКС ЗДАНИЙ) ОБЩЕОБРАЗОВАТЕЛЬНОЙ ОРГАНИЗАЦИИ

ОБЪЕКТЫ ТРУБОПРОВОДНОГО ТРАНСПОРТА И ИНЖЕНЕРНОЙ ИНФРАСТРУКТУРЫ

ЭЛЕКТРИЧЕСКИЕ ПОДСТАНЦИИ

- ЭЛЕКТРИЧЕСКАЯ ПОДСТАНЦИЯ 35 КВ
- РАСПРЕДЕЛИТЕЛЬНЫЙ ПУНКТ (РП)

ЛИНИИ ЭЛЕКТРОПЕРЕДАЧИ

- ЛИНИИ ЭЛЕКТРОПЕРЕДАЧИ 35 КВ

ОБЪЕКТЫ ТРАНСПОРТНОЙ ИНФРАСТРУКТУРЫ

АВТОМОБИЛЬНЫЕ ДОРОГИ

- АВТОМОБИЛЬНЫЕ ДОРОГИ МЕСТНОГО ЗНАЧЕНИЯ

УЛИЧНО-ДОРОЖНАЯ СЕТЬ СЕЛЬСКОГО НАСЕЛЕННОГО ПУНКТА

- УЛИЦА В ЖИЛОЙ ЗАСТРОЙКЕ

ОБЪЕКТЫ РЕГИОНАЛЬНОГО ЗНАЧЕНИЯ

ОБЪЕКТЫ СОЦИАЛЬНОЙ ИНФРАСТРУКТУРЫ, ОТДЫХА И ТУРИЗМА, САНАТОРНО-КУРОРТНОГО НАЗНАЧЕНИЯ

ОБЪЕКТЫ ОБРАЗОВАНИЯ И НАУКИ

- ЗДАНИЕ (КОМПЛЕКС ЗДАНИЙ) СПЕЦИАЛЬНОГО УЧЕБНО-ВОСПИТАТЕЛЬНОГО УЧРЕЖДЕНИЯ ДЛЯ ОБУЧАЮЩИХСЯ С ОГРАНИЧЕННЫМИ ВОЗМОЖНОСТЯМИ ЗДОРОВЬЯ

ОБЪЕКТЫ ЗДРАВООХРАНЕНИЯ

- ОБЪЕКТ (ЗДАНИЕ, КОМПЛЕКС ЗДАНИЙ) МЕДИЦИНСКОЙ ПОМОЩИ, ОКАЗЫВАЕМОЙ В АМБУЛАТОРНЫХ УСЛОВИЯХ И (ИЛИ) В УСЛОВИЯХ ДНЕВНОГО СТАЦИОНАРА
- ОБЪЕКТ (ЗДАНИЕ, КОМПЛЕКС ЗДАНИЙ), НА БАЗЕ КОТОРОГО ОКАЗЫВАЕТСЯ ПЕРВИЧНО-САНИТАРНАЯ ПОМОЩЬ

ОБЪЕКТЫ ТРУБОПРОВОДНОГО ТРАНСПОРТА И ИНЖЕНЕРНОЙ ИНФРАСТРУКТУРЫ

ЛИНИИ ЭЛЕКТРОПЕРЕДАЧИ

- ЛИНИИ ЭЛЕКТРОПЕРЕДАЧИ 110 КВ

ОБЪЕКТЫ ВОДОСНАБЖЕНИЯ

- АРТЕЗИАНСКАЯ СКВАЖИНА

СЕТИ ВОДОСНАБЖЕНИЯ

- ВОДОПРОВОД

ОБЪЕКТЫ ТРАНСПОРТНОЙ ИНФРАСТРУКТУРЫ

АВТОМОБИЛЬНЫЕ ДОРОГИ

- АВТОМОБИЛЬНЫЕ ДОРОГИ РЕГИОНАЛЬНОГО ИЛИ МЕЖМУНИЦИПАЛЬНОГО ЗНАЧЕНИЯ

МЕСТОРОЖДЕНИЯ И ПРОЯВЛЕНИЯ ПОЛЕЗНЫХ ИСКОПАЕМЫХ

УЧАСТКИ НЕДР, ПРЕДОСТАВЛЕННЫХ ДЛЯ ДОБЫЧИ ПОЛЕЗНЫХ ИСКОПАЕМЫХ, А ТАКЖЕ В ЦЕЛЯХ, НЕ СВЯЗАННЫХ С ИХ ДОБЫЧЕЙ

- ЛИЦЕНЗИОННЫЕ УЧАСТКИ

МЕСТОРОЖДЕНИЯ И ПРОЯВЛЕНИЯ ПОЛЕЗНЫХ ИСКОПАЕМЫХ

- МЕСТОРОЖДЕНИЯ НЕМЕТАЛЛИЧЕСКИХ ПОЛЕЗНЫХ ИСКОПАЕМЫХ

ТЕРРИТОРИИ ОБЪЕКТОВ КУЛЬТУРНОГО НАСЛЕДИЯ

ОБЪЕКТЫ КУЛЬТУРНОГО НАСЛЕДИЯ, ГРАНИЦЫ ИХ ТЕРРИТОРИЙ

ОБЪЕКТЫ КУЛЬТУРНОГО НАСЛЕДИЯ (ОКН)

- ПАМЯТНИК

ГРАНИЦЫ ТЕРРИТОРИЙ ОБЪЕКТОВ КУЛЬТУРНОГО НАСЛЕДИЯ

- ГРАНИЦА ТЕРРИТОРИИ ОБЪЕКТА КУЛЬТУРНОГО НАСЛЕДИЯ

УСЛОВНЫЕ ОБОЗНАЧЕНИЯ

Существующие | Планируемые к размещению | Планируемые к реконструкции | Планируемые к изъятию

ОБЪЕКТЫ ФЕДЕРАЛЬНОГО ЗНАЧЕНИЯ

ОБЪЕКТЫ ТРАНСПОРТНОЙ ИНФРАСТРУКТУРЫ

АВТОМОБИЛЬНЫЕ ДОРОГИ

- АВТОМОБИЛЬНЫЕ ДОРОГИ ФЕДЕРАЛЬНОГО ЗНАЧЕНИЯ

ИСКУССТВЕННЫЕ ДОРОЖНЫЕ СООРУЖЕНИЯ

- МОСТОВОЕ СООРУЖЕНИЕ

ОБЪЕКТЫ ТРУБОПРОВОДНОГО ТРАНСПОРТА И ИНЖЕНЕРНОЙ ИНФРАСТРУКТУРЫ

ЛИНИИ ЭЛЕКТРОПЕРЕДАЧИ

- ЛИНИИ ЭЛЕКТРОПЕРЕДАЧИ 500 КВ
- ЛИНИИ ЭЛЕКТРОПЕРЕДАЧИ 220 КВ

МЕСТОРОЖДЕНИЯ И ПРОЯВЛЕНИЯ ПОЛЕЗНЫХ ИСКОПАЕМЫХ

МЕСТОРОЖДЕНИЯ И ПРОЯВЛЕНИЯ ПОЛЕЗНЫХ ИСКОПАЕМЫХ

- МЕСТОРОЖДЕНИЯ УГЛЯ И ГОРЮЧИХ СЛАНЦЕВ

ОБЪЕКТЫ ИНОГО ЗНАЧЕНИЯ

ОБЪЕКТЫ ТРУБОПРОВОДНОГО ТРАНСПОРТА И ИНЖЕНЕРНОЙ ИНФРАСТРУКТУРЫ

ОБЪЕКТЫ СВЯЗИ

- ОБЪЕКТЫ ПОЧТОВОЙ СВЯЗИ
- АВТОМАТИЧЕСКАЯ ТЕЛЕФОННАЯ СТАНЦИЯ
- БАЗОВАЯ СТАНЦИЯ

СЕТИ ЭЛЕКТРОСВЯЗИ

- ЛИНИЯ СВЯЗИ

ОБЪЕКТЫ СОЦИАЛЬНОЙ ИНФРАСТРУКТУРЫ, ОТДЫХА И ТУРИЗМА, САНАТОРНО-КУРОРТНОГО НАЗНАЧЕНИЯ

ПРОЧИЕ ОБЪЕКТЫ ОБСЛУЖИВАНИЯ

- АДМИНИСТРАТИВНОЕ ЗДАНИЕ
- ОБЪЕКТ РЕЛИГИОЗНОЙ ОРГАНИЗАЦИИ (ОБЪЕДИНЕНИЯ)

ОБЪЕКТЫ ТРАНСПОРТНОЙ ИНФРАСТРУКТУРЫ

ОБЪЕКТЫ ОБСЛУЖИВАНИЯ И ХРАНЕНИЯ АВТОМОБИЛЬНОГО ТРАНСПОРТА

- СТАНЦИЯ АВТОЗАПРАВОЧНАЯ

ОБЪЕКТЫ УТИЛИЗАЦИИ, ОБЕЗВРЕЖИВАНИЯ, РАЗМЕЩЕНИЯ ОТХОДОВ ПРОИЗВОДСТВА И ПОТРЕБЛЕНИЯ

- МЕСТА НЕСАНКЦИОНИРОВАННОГО РАЗМЕЩЕНИЯ ОТХОДОВ ПРОИЗВОДСТВА И ПОТРЕБЛЕНИЯ

ПРИРОДНЫЕ ОБЪЕКТЫ

ЛЕСА

- ГРАНИЦЫ ЛЕСНИЧЕСТВА

ПОВЕРХНОСТНЫЕ ВОДНЫЕ ОБЪЕКТЫ

- ВОДОТОК (РЕКА, РУЧЕЙ, КАНАЛ)
- ВОДОТОК (РЕКА, РУЧЕЙ, КАНАЛ)

РЕЛЬЕФ

- РЕЛЬЕФ

ЗОНЫ С ОСОБЫМИ УСЛОВИЯМИ ИСПОЛЬЗОВАНИЯ ТЕРРИТОРИИ

САНИТАРНО-ЗАЩИТНАЯ ЗОНА

- САНИТАРНО-ЗАЩИТНАЯ ЗОНА ПРЕДПРИЯТИЙ, СООРУЖЕНИЙ И ИНЫХ ОБЪЕКТОВ

ОХРАННАЯ ЗОНА ИНЖЕНЕРНЫХ КОММУНИКАЦИЙ

- ОХРАННАЯ ЗОНА ОБЪЕКТОВ ЭЛЕКТРОЭНЕРГЕТИКИ, ОБЪЕКТОВ ЭЛЕКТРОСЕТЕВОГО ХОЗЯЙСТВА И ОБЪЕКТОВ ПО ПРОИЗВОДСТВУ ЭЛЕКТРИЧЕСКОЙ ЭНЕРГИИ (ВДОЛЬ ЛИНИЙ ЭЛЕКТРОПЕРЕДАЧИ, ВОКРУГ ПОДСТАНЦИЙ)
- ОХРАННАЯ ЗОНА ЛИНИЙ И СООРУЖЕНИЙ СВЯЗИ

ЗОНЫ САНИТАРНОЙ ОХРАНЫ ИСТОЧНИКОВ ПИТЬЕВОГО И ХОЗЯЙСТВЕННО-БЫТОВОГО ВОДОСНАБЖЕНИЯ И ВОДОПРОВОДОВ ПИТЬЕВОГО НАЗНАЧЕНИЯ

- ПЕРВЫЙ ПОЯС ЗОНЫ САНИТАРНОЙ ОХРАНЫ ИСТОЧНИКА ВОДОСНАБЖЕНИЯ

ВОДООХРАННЫЕ ЗОНЫ

- ВОДООХРАННАЯ ЗОНА

ПРИБРЕЖНЫЕ ЗАЩИТНЫЕ ПОЛОСЫ

- ПРИБРЕЖНАЯ ЗАЩИТНАЯ ПОЛОСА

БЕРЕГОВЫЕ ПОЛОСЫ

- БЕРЕГОВАЯ ПОЛОСА

ИНЫЕ ЗОНЫ С ОСОБЫМИ УСЛОВИЯМИ ИСПОЛЬЗОВАНИЯ

- ПРИДОРОЖНАЯ ПОЛОСА

УСЛОВНЫЕ ОБОЗНАЧЕНИЯ

ИНЫЕ ОБЪЕКТЫ МЕСТНОГО ЗНАЧЕНИЯ

ОБЪЕКТЫ ЕДИНОЙ ГОСУДАРСТВЕННОЙ СИСТЕМЫ ПРЕДУПРЕЖДЕНИЯ И ЛИКВИДАЦИИ ЧРЕЗВЫЧАЙНЫХ СИТУАЦИЙ

- ПЖК — ОБЪЕКТ ОБЕСПЕЧЕНИЯ ПОЖАРНОЙ БЕЗОПАСНОСТИ, ПОЖАРНЫЙ РЕЗЕРВУАР (ДОБРОВОЛЬНАЯ ПОЖАРНАЯ КОМАНДА)*
- ЕВ — ОБЪЕКТ ОБЕСПЕЧЕНИЯ ПОЖАРНОЙ БЕЗОПАСНОСТИ, ПОЖАРНЫЙ РЕЗЕРВУАР (ЕСТЕСТВЕННЫЙ ВОДОИСТОЧНИК)*
- ПР — ОБЪЕКТ ОБЕСПЕЧЕНИЯ ПОЖАРНОЙ БЕЗОПАСНОСТИ, ПОЖАРНЫЙ РЕЗЕРВУАР (ПОЖАРНЫЙ РЕЗЕРВУАР)*
- ОБЪЕКТ ЛЕСОПОЖАРНОЙ ОХРАНЫ
- ОБЪЕКТ ИНФОРМИРОВАНИЯ И ОПОВЕЩЕНИЯ
- ИВР — ИНОЙ ОБЪЕКТ ЕДИНОЙ ГОСУДАРСТВЕННОЙ СИСТЕМЫ ПРЕДУПРЕЖДЕНИЯ И ЛИКВИДАЦИИ ЧРЕЗВЫЧАЙНЫХ СИТУАЦИЙ (ПУНКТ ВРЕМЕННОГО РАЗМЕЩЕНИЯ)*
- БМ — ИНОЙ ОБЪЕКТ ЕДИНОЙ ГОСУДАРСТВЕННОЙ СИСТЕМЫ ПРЕДУПРЕЖДЕНИЯ И ЛИКВИДАЦИИ ЧРЕЗВЫЧАЙНЫХ СИТУАЦИЙ (БАЗЫ УБОРОЧНЫХ МАШИН НА СЛУЧАЙ ЛИКВИДАЦИИ ПОСЛЕДСТВИЙ ЧС, СКЛАДЫ И БАЗЫ ПРОДОВОЛЬСТВЕННЫХ, МАТЕРИАЛЬНО-ТЕХНИЧЕСКИХ И ПРОЧИХ РЕЗЕРВОВ)*

*Добавлены индексы к условным обозначениям для точного повсения отображения объектов единой государственной системы предупреждения и ликвидации чрезвычайных ситуаций

ТЕРРИТОРИИ, ПОДВЕРЖЕННЫЕ РИСКУ ВОЗНИКНОВЕНИЯ ЧРЕЗВЫЧАЙНЫХ СИТУАЦИЙ ПРИРОДНОГО ХАРАКТЕРА

ТЕРРИТОРИИ, ПОДВЕРЖЕННЫЕ РИСКУ ВОЗНИКНОВЕНИЯ ЧРЕЗВЫЧАЙНЫХ СИТУАЦИЙ ПРИРОДНОГО ХАРАКТЕРА

- ТЕРРИТОРИИ, ПОДВЕРЖЕННЫЕ РИСКУ ВОЗНИКНОВЕНИЯ ЧРЕЗВЫЧАЙНЫХ СИТУАЦИЙ ПРИРОДНОГО ХАРАКТЕРА

ТЕРРИТОРИИ, ПОДВЕРЖЕННЫЕ РИСКУ ВОЗНИКНОВЕНИЯ ЧРЕЗВЫЧАЙНЫХ СИТУАЦИЙ ТЕХНОГЕННОГО ХАРАКТЕРА

- ТЕРРИТОРИИ, ПОДВЕРЖЕННЫЕ РИСКУ ВОЗНИКНОВЕНИЯ ЧРЕЗВЫЧАЙНЫХ СИТУАЦИЙ ТЕХНОГЕННОГО ХАРАКТЕРА

						21-001 ген.ПЗ-ОМ.ФЗ			
Изм.	Кол.уч.	Лист	N док.	Подпись	Дата	ВНЕСЕНИЕ ИЗМЕНЕНИЙ В ГЕНЕРАЛЬНЫЙ ПЛАН ГУРАНСКОГО МУНИЦИПАЛЬНОГО ОБРАЗОВАНИЯ ТУЛУНСКОГО РАЙОНА ИРКУТСКОЙ ОБЛАСТИ			
Гл. архитектор		Гайдамович А.А.			06.26	МАТЕРИАЛЫ ПО ОБОСНОВАНИЮ ПРОЕКТА.	Стадия	Лист	Листов
Утв. проектом		Бурдина Н.А.			06.26		7	8	
						КАРТА ТЕРРИТОРИЙ, ПОДВЕРЖЕННЫХ РИСКУ ВОЗНИКНОВЕНИЯ ЧРЕЗВЫЧАЙНЫХ СИТУАЦИЙ ПРИРОДНОГО И ТЕХНОГЕННОГО ХАРАКТЕРА М 1:25000, М 1:5000	ООО "ПИМ "Мастер-План"		